

SỞ TÀI NGUYÊN VÀ MÔI TRƯỜNG HÀ TĨNH
Số 30 HÀ NGUYÊN VÀ MÔI TRƯỜNG

CỘNG HOÀ XÃ HỘI CHỦ NGHĨA VIỆT NAM
Độc lập - Tự do - Hạnh phúc

Ngày... Tháng... Năm...
Số... Ngày...
Nơi...
Tham quyền sao:.....

ĐƠN ĐỀ NGHỊ HƯỚNG DẪN

Việc xác định lại diện tích đất ở có nguồn gốc trước ngày 18/12/1980

Kính gửi: Giám đốc Sở Tài nguyên và Môi trường Hà Tĩnh

Kế Thanh tra
Xã lý
[Signature]

Tên tôi là: Phan Văn Hùng, sinh năm 1946

Cùng vợ là Nguyễn Thị Tín sinh 1948

Trú tại: thôn An Tiên, xã Xuân Giang, huyện Nghi Xuân

Hiện tại gia đình đang sử dụng thửa đất được UBND huyện Nghi Xuân cấp giấy chứng nhận số phát hành CĐ 991753 ngày 24/8/2016 với diện tích 1502m² (đất ở 200m² và đất trồng cây lâu năm 1302 m²). Thửa đất có nguồn gốc sử dụng trước ngày 18/12/1980. Nay gia đình đã làm thủ tục công nhận lại diện tích đất ở có nguồn gốc trước ngày 18/12/1980 đã được UBND xã Xuân Giang họp lấy ý kiến khu dân cư và xác nhận có nguồn gốc sử dụng ổn định trước ngày 18/12/1980 và đã đề nghị UBND huyện Nghi Xuân giải quyết. Tuy nhiên, quá trình chuyển hồ sơ lên các phòng chuyên môn của UBND huyện thì cho rằng thửa đất của gia đình khi đo đạc bản đồ 299 đã đo gộp vào một thửa đất khác nên không xác định lại diện tích đất ở cho gia đình tôi.

Kính thưa Giám đốc Sở, việc gia đình đã sử dụng thửa đất này vào mục đích làm nhà ở từ trước ngày 18/12/1980 lại nay ổn định không có tranh chấp nên đủ điều kiện để được xác định lại đất ở theo quy định. Còn việc đo đạc bản đồ 299 trước đây đã đo gộp vào một thửa đất khác là lỗi của cơ quan nhà nước không phải là lỗi của người sử dụng đất. Vì vậy, tôi viết đơn này kính đề nghị Giám đốc Sở Tài nguyên và Môi trường có văn bản hướng dẫn, chỉ đạo giải quyết hồ sơ xác nhận lại diện tích đất ở cho gia đình tôi theo đúng quy định nhằm đảm bảo quyền lợi của người sử đất.

Tôi xin cam đoan những nội dung trình bày trên là đúng thực tế, nếu có gì man trá trong quá trình kê khai tôi xin chịu hoàn toàn trách nhiệm trước pháp luật.

Tôi xin chân thành cảm ơn!

(Kèm theo đơn này có bản sao hồ sơ đề nghị công nhận lại diện tích đất ở đã được UBND xã Xuân Giang kiểm tra xác nhận).

Xuân Giang, ngày 15 tháng 01 năm 2024

NGƯỜI LÀM ĐƠN

[Signature]

Phan Văn Hùng

CỘNG HÒA XÃ HỘI CHỦ NGHĨA VIỆT NAM
Độc lập - Tự do - Hạnh phúc

Mẫu số 01/ĐD

ĐƠN ĐỀ NGHỊ CÔNG NHẬN LẠI DIỆN TÍCH ĐẤT Ở

Kính gửi: - ỦY BAN NHÂN DÂN XÃ XUÂN GIANG
- ỦY BAN NHÂN DÂN HUYỆN NGHI XUÂN

PHẦN GHI CỦA NGƯỜI NHẬN HỒ SƠ

Đã kiểm tra nội dung đơn đầy đủ, rõ ràng, thống nhất với giấy tờ xuất trình.

Vào sổ tiếp nhận hồ sơ số:.....Quyển.....

Ngày...../...../.....

Người nhận hồ sơ (Ký và ghi rõ họ, tên)

I. PHẦN KÊ KHAI CỦA NGƯỜI SỬ DỤNG ĐẤT

(Xem hướng dẫn viết đơn trước khi kê khai; không tẩy xóa, sửa chữa trên đơn)

1. Người sử dụng đất, chủ sở hữu tài sản gắn liền với đất

1.1. Ông(bà) (viết chữ in hoa): PHAN VAN HUNG; sinh ngày 27.05.1946

Số CMTND. 183571977; Cấp ngày 16.06.2014 nơi cấp CA Tỉnh Hà Tĩnh.

1.2 Ông(bà) (viết chữ in hoa): NGUYEN THI TIN..... sinh ngày 25.10.1948

Số CMTND 183571950....., Cấp ngày 16.06.2014 nơi cấp CA Tỉnh Hà Tĩnh;

1.3. Địa chỉ thường trú ⁽¹⁾: Thôn ANTHIAN xã XUANG GIANG huyện NGHI XUAN tỉnh HA TINH.

2. Thông tin trên Giấy chứng nhận đã cấp

2.1. Số vào sổ cấp GCN: CH.010.23; 2.2. Số phát hành GCN: 2116..... 38.....;

2.3. Ngày cấp GCN 24/08/2016.....; 2.4. Thửa đất số: 8.9; tờ bản đồ số.....;

2.5. Diện tích đã được cấp giấy chứng nhận: 1.502..... m²;

2.6. Mục đích đích sử dụng đất: Đất ở 200... m²; đất vườn ao liền đất ở 1.302... m²;

2.7. Nguồn gốc sử dụng đất: Nhà nước công nhận QSD đất, giao đất có

Thu tiền... m²... đất

3. Hiện trạng sử dụng..... Đã làm nhà ở? Có. Định.....

4. Tình hình biến động đất đai (kê khai việc chuyển nhượng, tách thửa có liên quan đến thửa đất đề nghị công nhận lại diện tích đất ở)

5. Đề nghị

5.1. Công nhận lại diện tích đất ở với diện tích: 1054m² (1054m²)

5.2. Nội dung đăng ký sau khi được công nhận lại:

Chỉnh lý trên GCN đã cấp

Cấp đổi lại giấy chứng nhận

6. Giấy tờ liên quan đến nội dung thay đổi nộp kèm theo đơn này gồm có:

- Giấy chứng nhận đã cấp;

Tôi cam đoan nội dung kê khai trên đơn là đúng sự thật, nếu sai tôi hoàn toàn chịu trách nhiệm trước pháp luật.

Xuân Giang, ngày tháng 4... năm 2019


Người viết đơn
(Ký và ghi rõ họ tên)

Valys

Phan Văn Hùng

II. XÁC NHẬN CỦA ỦY BAN NHÂN DÂN CẤP XÃ

1. Nguồn gốc sử dụng đất *Nhận thừa kế 'CSO đất' đã được nhà nước công nhận CSO đất.*
2. Thời gian bắt đầu sử dụng vào mục đích đất ở *Đã làm nhà ở ở 'Đ' đất ở. Trùng ngày 18/12/1980.*
3. Hiện trạng sử dụng *Đã làm nhà ở ở 'Đ' đất ở.*
4. Tình trạng tranh chấp, lấn chiếm đất đai *Không tranh chấp, không lấn chiếm phá hủy xây 'gag' khác.*
5. Tình hình biến động (chuyển nhượng, tách thửa) có liên quan đến thửa đất gốc trên hồ sơ 299
6. Đủ điều kiện (hay không đủ điều kiện) để xét công nhận lại diện tích đất ở *Đủ điều kiện để xét công nhận lại diện tích đất ở?*

<p>Ngày..... tháng..... năm 2019 Công chức địa chính</p> <p><i>[Signature]</i></p> <p>Hồ Ngọc Vĩnh</p>	<p>Ngày..... tháng..... năm 2019 Ủy ban nhân dân Chủ tịch</p> <p><i>[Signature]</i></p> <p>Lê Hồng Lưu</p> 
---	---

III. Ý KIẾN CỦA PHÒNG TÀI NGUYÊN VÀ MÔI TRƯỜNG

.....

.....

.....

<p>Ngày..... tháng..... năm</p> <p>Người kiểm tra (Ký, ghi rõ họ tên, chức vụ)</p>	<p>Ngày..... tháng..... năm</p> <p>Trưởng phòng (Ký tên, đóng dấu)</p>
---	---

CỘNG HÒA XÃ HỘI CHỦ NGHĨA VIỆT NAM

Độc lập - Tự do - Hạnh phúc

BIÊN BẢN

Lấy ý kiến của những người sử dụng đất cùng thời điểm tại Khu dân cư

Hôm nay, ngày 10... tháng 4... năm 2019, khu dân cư thôn Au Tiem... thuộc xã Xuân Giang đã họp để xác định nguồn gốc và thời điểm sử dụng đất đối với thửa đất số 89... tờ bản đồ số 38... đã được UBND huyện, thành phố, thị xã Xuân cấp giấy chứng nhận quyền sử dụng đất số phát hành... cho ông (bà) PHAN VĂN HÙNG.....

Thành phần cuộc họp gồm có:

- 1. Chủ trì cuộc họp: Ông (bà) Phan Thanh Đức Trưởng khu dân cư
- 2. Ông: Lê Hồng Lưu : Chủ tịch Ủy ban nhân dân xã;
- 3. Ông : Hồ Ngọc Vinh; Công chức địa chính;
- 4. Ông (Bà). Lê Minh Trưởng ban công tác mặt trận;
- 5. Ông (Bà). Lê Tấn Thống Thư ký cuộc họp;

Tổng số 14... người (có tên dưới đây) đã từng cư trú cùng thời điểm bắt đầu sử dụng đất vào mục đích hiện nay của thửa đất nói trên.

1. Nội dung lấy ý kiến:

- 1.1. Nguồn gốc sử dụng thửa đất: được nhà nước cấp quyền sử dụng
- 1.2. Thời điểm bắt đầu sử dụng vào mục đích đất ở: Trước ngày 18 - 12 - 80
- 1.3. Hiện trạng sử dụng đất: Đã làm nhà ở ở đất
- 1.4. Tình trạng tranh chấp đất đai: Không

2. Ý kiến của những người đã từng cư trú cùng thời điểm tại khu dân cư:

STT	Họ và tên	Ghi ý kiến đồng ý hay không đồng ý	Lý do đồng ý hoặc không đồng ý	Ký tên
1	Lê Minh	Đồng ý		<i>(Signature)</i>
2	Phan Thanh Đức	Đồng ý		<i>(Signature)</i>

3	Lê Đình Phòng	đồng ý		<i>[Signature]</i>
4	Phạm Văn Cường	đồng ý	HỘI ĐỒNG	<i>[Signature]</i>
5	Phạm Văn Chính	đồng ý	Độc lập - Tự do	<i>[Signature]</i>
6	Đặng Hợp	đồng ý		<i>[Signature]</i>
7	Phạm Văn Hợp	đồng ý		<i>[Signature]</i>
8	Trần Văn Lợi	đồng ý		<i>[Signature]</i>
9	Đinh Thuận	đồng ý		<i>[Signature]</i>
10	Hồng Đình Lâm	đồng ý		Lâm
11	Đặng Thị Hợp	đồng ý		Hợp
12	Lê Văn Quý	đồng ý		<i>[Signature]</i>
13	Lê Thanh Hải	đồng ý		<i>[Signature]</i>
14	Lê Thị Lệ	đồng ý		<i>[Signature]</i>

Cuộc họp kết thúc vào hồi 20h.30 ngày 20/01/2019; kết quả cuộc họp đã đọc công khai cho các thành phần tham gia nghe và thống nhất./.

Thư ký

[Signature]
Lê Đình Phòng

Chủ trì cuộc họp

[Signature]
Phạm Văn Chính

Trưởng ban công tác mặt trận

[Signature]
Lê Minh

Xác nhận của UBND xã Xuân Giang

Công chức Địa chính

[Signature]

Hồ Ngọc Vinh



Lê Hồng Lưu

150
3267

147
956

148
540

147
803

115
103

116
1740

117
527

118
2000

119
560



52
3264

53
840

54
1186

55
9294

56
5360

57
1211

1	5078				
T	848				
11	752				
T	460	11			
11	720				
T	1520	11			
T	1080	11			
T	1226	11			
T	1185	11			
T	840				
T	5264				
11	19495				
11	2975				
11	828				
11	168				
11	1684				
11	576				
11	564				
11	18706				
11	1487				
11	5805				
11	168				
11	2495				
11	299				
11	185				
11	55				
11	1052				
11	3342				
11	8652				
11	3445				
11	32				

STT	CHI TIẾT	ĐƠN VỊ	SỐ LƯỢNG	ĐƠN GIÁ	THÀNH TIỀN
1	ĐỒ THIẾT KẾ	1	1	1829	1829
2	ĐỒ THIẾT KẾ	1	1	282	282
3	ĐỒ THIẾT KẾ	1	1	165	165
4	ĐỒ THIẾT KẾ	1	1	161	161
5	ĐỒ THIẾT KẾ	1	1	51	51
6	ĐỒ THIẾT KẾ	1	1	181	181
7	ĐỒ THIẾT KẾ	1	1	382	382
8	ĐỒ THIẾT KẾ	1	1	426	426
9	ĐỒ THIẾT KẾ	1	1	322	322
10	ĐỒ THIẾT KẾ	1	1	266	266
11	ĐỒ THIẾT KẾ	1	1	321	321
12	ĐỒ THIẾT KẾ	1	1	323	323
13	ĐỒ THIẾT KẾ	1	1	52	52
14	ĐỒ THIẾT KẾ	1	1	52	52
15	ĐỒ THIẾT KẾ	1	1	200	200
16	ĐỒ THIẾT KẾ	1	1	225	225
17	ĐỒ THIẾT KẾ	1	1	158	158
18	ĐỒ THIẾT KẾ	1	1	292	292
19	ĐỒ THIẾT KẾ	1	1	292	292
20	ĐỒ THIẾT KẾ	1	1	182	182
21	ĐỒ THIẾT KẾ	1	1	182	182
22	ĐỒ THIẾT KẾ	1	1	200	200
23	ĐỒ THIẾT KẾ	1	1	110	110
24	ĐỒ THIẾT KẾ	1	1	222	222
25	ĐỒ THIẾT KẾ	1	1	173	173
26	ĐỒ THIẾT KẾ	1	1	184	184
27	ĐỒ THIẾT KẾ	1	1	348	348
28	ĐỒ THIẾT KẾ	1	1	200	200
29	ĐỒ THIẾT KẾ	1	1	320	320
30	ĐỒ THIẾT KẾ	1	1	323	323
31	ĐỒ THIẾT KẾ	1	1	1054	1054
32	ĐỒ THIẾT KẾ	1	1	200	200
33	ĐỒ THIẾT KẾ	1	1	200	200
34	ĐỒ THIẾT KẾ	1	1	200	200
35	ĐỒ THIẾT KẾ	1	1	200	200
36	ĐỒ THIẾT KẾ	1	1	200	200
37	ĐỒ THIẾT KẾ	1	1	200	200
38	ĐỒ THIẾT KẾ	1	1	200	200
39	ĐỒ THIẾT KẾ	1	1	200	200
40	ĐỒ THIẾT KẾ	1	1	200	200
41	ĐỒ THIẾT KẾ	1	1	200	200
42	ĐỒ THIẾT KẾ	1	1	200	200
43	ĐỒ THIẾT KẾ	1	1	200	200
44	ĐỒ THIẾT KẾ	1	1	200	200
45	ĐỒ THIẾT KẾ	1	1	200	200
46	ĐỒ THIẾT KẾ	1	1	200	200
47	ĐỒ THIẾT KẾ	1	1	200	200
48	ĐỒ THIẾT KẾ	1	1	200	200
49	ĐỒ THIẾT KẾ	1	1	200	200
50	ĐỒ THIẾT KẾ	1	1	200	200
51	ĐỒ THIẾT KẾ	1	1	200	200
52	ĐỒ THIẾT KẾ	1	1	200	200
53	ĐỒ THIẾT KẾ	1	1	200	200
54	ĐỒ THIẾT KẾ	1	1	200	200
55	ĐỒ THIẾT KẾ	1	1	200	200
56	ĐỒ THIẾT KẾ	1	1	200	200
57	ĐỒ THIẾT KẾ	1	1	200	200
58	ĐỒ THIẾT KẾ	1	1	200	200
59	ĐỒ THIẾT KẾ	1	1	200	200
60	ĐỒ THIẾT KẾ	1	1	200	200
61	ĐỒ THIẾT KẾ	1	1	200	200
62	ĐỒ THIẾT KẾ	1	1	200	200
63	ĐỒ THIẾT KẾ	1	1	200	200
64	ĐỒ THIẾT KẾ	1	1	200	200
65	ĐỒ THIẾT KẾ	1	1	200	200
66	ĐỒ THIẾT KẾ	1	1	200	200
67	ĐỒ THIẾT KẾ	1	1	200	200
68	ĐỒ THIẾT KẾ	1	1	200	200
69	ĐỒ THIẾT KẾ	1	1	200	200
70	ĐỒ THIẾT KẾ	1	1	200	200
71	ĐỒ THIẾT KẾ	1	1	200	200
72	ĐỒ THIẾT KẾ	1	1	200	200
73	ĐỒ THIẾT KẾ	1	1	200	200
74	ĐỒ THIẾT KẾ	1	1	200	200
75	ĐỒ THIẾT KẾ	1	1	200	200
76	ĐỒ THIẾT KẾ	1	1	200	200
77	ĐỒ THIẾT KẾ	1	1	200	200
78	ĐỒ THIẾT KẾ	1	1	200	200
79	ĐỒ THIẾT KẾ	1	1	200	200
80	ĐỒ THIẾT KẾ	1	1	200	200
81	ĐỒ THIẾT KẾ	1	1	200	200
82	ĐỒ THIẾT KẾ	1	1	200	200
83	ĐỒ THIẾT KẾ	1	1	200	200
84	ĐỒ THIẾT KẾ	1	1	200	200
85	ĐỒ THIẾT KẾ	1	1	200	200
86	ĐỒ THIẾT KẾ	1	1	200	200
87	ĐỒ THIẾT KẾ	1	1	200	200
88	ĐỒ THIẾT KẾ	1	1	200	200
89	ĐỒ THIẾT KẾ	1	1	200	200
90	ĐỒ THIẾT KẾ	1	1	200	200
91	ĐỒ THIẾT KẾ	1	1	200	200
92	ĐỒ THIẾT KẾ	1	1	200	200
93	ĐỒ THIẾT KẾ	1	1	200	200
94	ĐỒ THIẾT KẾ	1	1	200	200
95	ĐỒ THIẾT KẾ	1	1	200	200
96	ĐỒ THIẾT KẾ	1	1	200	200
97	ĐỒ THIẾT KẾ	1	1	200	200
98	ĐỒ THIẾT KẾ	1	1	200	200
99	ĐỒ THIẾT KẾ	1	1	200	200
100	ĐỒ THIẾT KẾ	1	1	200	200

CỘNG HÒA XÃ HỘI CHỦ NGHĨA VIỆT NAM

Độc lập - Tự Do - Hạnh phúc

ĐƠN XIN CHUYỂN ĐỔI MỤC ĐÍCH SỬ DỤNG ĐẤT

Kính gửi : - UBND xã Xuân Giang

- Phòng Tài nguyên môi trường huyện Nghi Xuân

- UBND huyện Nghi Xuân

Tên tôi là : Phan Văn Hùng Sinh ngày : 27/5/1946

Vợ là : Nguyễn Thị Tín Sinh ngày : 25/10/1948

HKTT : Thôn An Tiên, xã Xuân Giang, huyện Nghi Xuân, tỉnh Hà Tĩnh

Cả hai vợ chồng chúng tôi đều tham gia hoạt động trong cuộc kháng chiến chống Mỹ cứu nước và đang được hưởng chế độ người có công với nước.

Tôi xin trình bày nội dung sự việc như sau:

Vợ chồng tôi xây dựng gia đình từ năm 1968, năm 1978 chúng tôi có nhu cầu ra ở riêng và được UBND xã và HTX cao cấp Xuân Giang phê duyệt và cấp đất . 3 gia đình chúng tôi gồm

- Ông Hồ Bón- Ở xóm Đền Huyện lên, (nay đã bán cho ông Mai Ngọc Bưởi)

- Ông Hồ Nhất Khuông, hiện tại vợ con đang ở. (Cả hai gia đình này đều đã được chuyển mục đích sử dụng đất)

- Và gia đình tôi được cấp một thửa đất hoa màu ở rìa làng thôn An Tiên do ông Đinh Kiện và cán bộ Ban quản trị HTX trực tiếp đo và cắm mốc cho 3 gia đình . Phần đất cấp của vợ chồng tôi liền kề với hộ ông Phan Độ là cha đẻ của tôi, (nay đã chuyển cho ông Phan Văn Túy là em ruột của tôi) .

Năm 1982 huyện về vẽ bản đồ 299, lúc đó tôi đang phục vụ trong quân đội nên không được biết, khi có luật đất đai xã đã đi đo đạc lại diện tích vườn

của tôi là 1.260m², và đã được cấp bìa đồ mang tên Vợ chồng tôi là ông Phan Văn Hùng và bà Nguyễn Thị Tín vào năm 1996. Năm 2014 huyện tổ chức đoàn khảo sát ruộng đất bằng máy, gia đình tôi được cấp lại bìa hồng với diện tích 1.500m², hầu hết các hộ dân trong thôn khi đo bằng máy diện tích đất đều tăng lên như vậy. Năm 2020 xã có chủ trương cho các hộ dân chuyển đổi mục đích sử dụng đất đại trà, tôi đã làm thủ tục và đã được thôn, xã làm thủ tục chuyển lên huyện nhưng chưa làm được vì lý do trên bản đồ 299 ghi tên đất là ông Phan Đệ, lý do sai sót này thuộc về chủ quan của đoàn vẽ bản đồ 299 lúc đó.

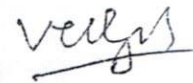
Vậy tôi làm giấy này đề nghị các cấp xét duyệt chuyển đổi mục đích sử dụng đất và cấp bìa lại cho tôi, để bảo đảm quyền lợi chính đáng của người công dân.

Xuân Giang, ngày 10 tháng 4 năm 2022


Xác nhận của xóm

Người làm đơn

Ban lãnh đạo thôn au tã
Và UBND dân trũ họ của
xóm: Phan Văn Hùng họ chũ



Phan Văn Hùng



Phan Thanh Lộc

Xác nhận của UBND xã



Trần Anh Tuấn

Nội dung thay đổi và cơ sở pháp lý	Xác nhận của cơ quan có thẩm quyền

CỘNG HÒA XÃ HỘI CHỦ NGHĨA VIỆT NAM
Độc lập - Tự do - Hạnh phúc

5



GIẤY CHỨNG NHẬN
QUYỀN SỬ DỤNG ĐẤT
QUYỀN SỞ HỮU NHÀ Ở VÀ TÀI SẢN KHÁC GẮN LIỀN VỚI ĐẤT

I. Người sử dụng đất, chủ sở hữu nhà ở và tài sản khác gắn liền với đất.

Ông: Phan Văn Hùng

Năm sinh: 1946 CMND số: 183571977

Địa chỉ thường trú: thôn An Tiên, xã Xuân Giang, huyện Nghi Xuân, tỉnh Hà Tĩnh

Bà: Nguyễn Thị Tín

Năm sinh: 1948 CMND số: 183571950

Địa chỉ thường trú: thôn An Tiên, xã Xuân Giang, huyện Nghi Xuân, tỉnh Hà Tĩnh

Người được cấp Giấy chứng nhận không được sửa chữa, tẩy xóa hoặc bổ sung bất kỳ nội dung nào trong Giấy chứng nhận; khi bị mất hoặc hư hỏng Giấy chứng nhận phải khai báo ngay với cơ quan cấp Giấy.



1837016000953

CD 991753

II. Thừa đất, nhà ở và tài sản gắn liền với đất

1. Thừa đất:

- Thừa đất số: 89, tờ bản đồ số: 38
- Địa chỉ: thôn An Tiên, xã Xuân Giang, huyện Nghi Xuân, tỉnh Hà Tĩnh.
- Diện tích: 1502.0 m², (bằng chữ: Một nghìn năm trăm linh hai mét vuông)
- Hình thức sử dụng: riêng
- Mục đích sử dụng: Đất ở tại nông thôn: 200.0 m²; Đất trồng cây lâu năm: 1302.0 m²
- Thời hạn sử dụng:
Đất ở tại nông thôn: Lâu dài
Đất trồng cây lâu năm: Đến ngày 15 tháng 10 năm 2043
- Nguồn gốc sử dụng:
Nhà nước công nhận quyền sử dụng đất như Nhà nước giao đất có thu tiền sử dụng đất

- Nhà ở: -/-
- Công trình xây dựng khác: -/-
- Rừng sản xuất là rừng trồng: -/-
- Cây lâu năm: -/-

6. Ghi chú:

*Cấp đổi lại giấy chứng nhận quyền sử dụng đất số 185, cấp ngày 16/10/1996

III. Sơ đồ thừa đất, nhà ở và tài sản khác gắn liền với đất



IV. Những thay đổi sau khi cấp giấy chứng nhận

Nội dung thay đổi và cơ sở pháp lý	Xác nhận của cơ quan có thẩm quyền

Nghi Xuân, ngày 24 tháng 8 năm 2016
TM. ỦY BAN NHÂN DÂN HUYỆN NGHI XUÂN
KT. CHỦ TỊCH
P. CHỦ TỊCH



Phạm Tiến Hưng

Số vào sổ cấp GCN: CH.01023..... số 2116... QĐ - UBND ngày 24/8/2016